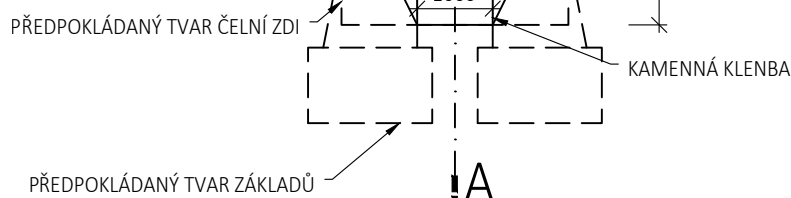
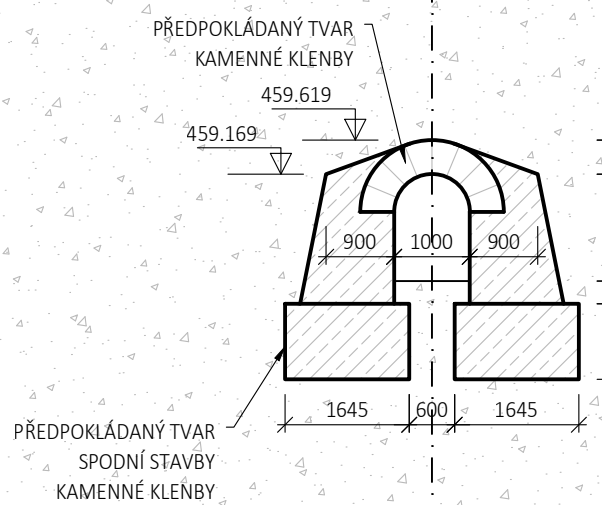


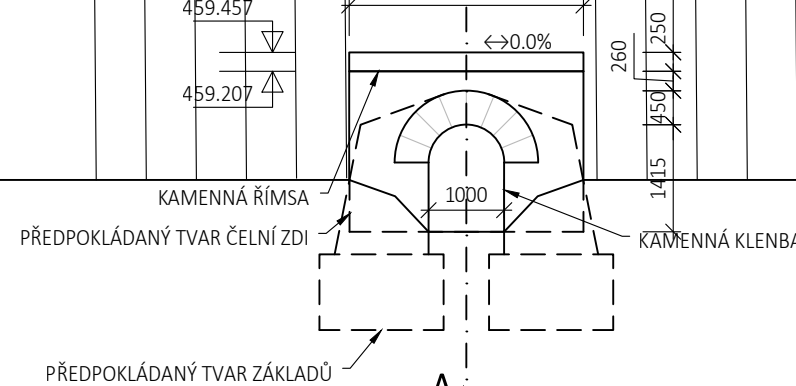
POHLED NA
MĚŘÍTKO 1:100



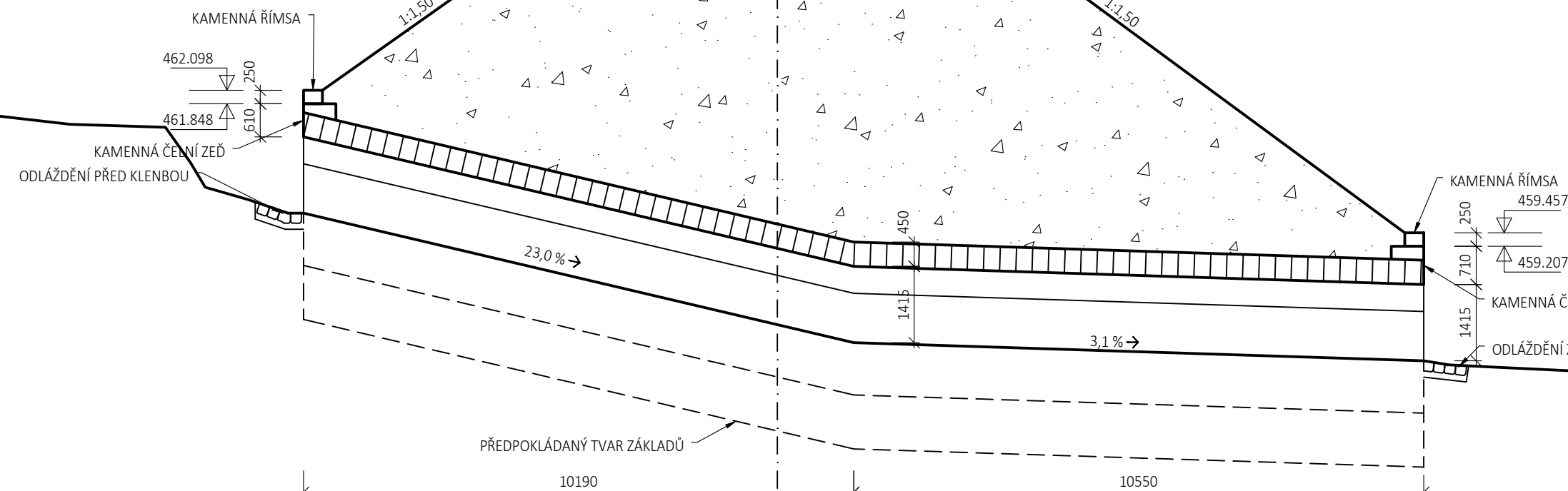
PODÉLNÝ Ř
MĚŘÍTKO 1:100



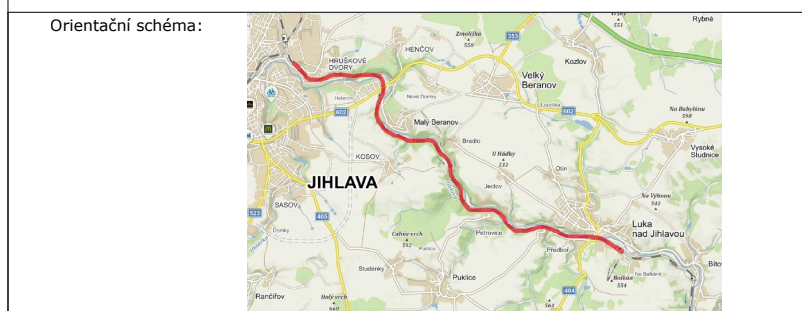
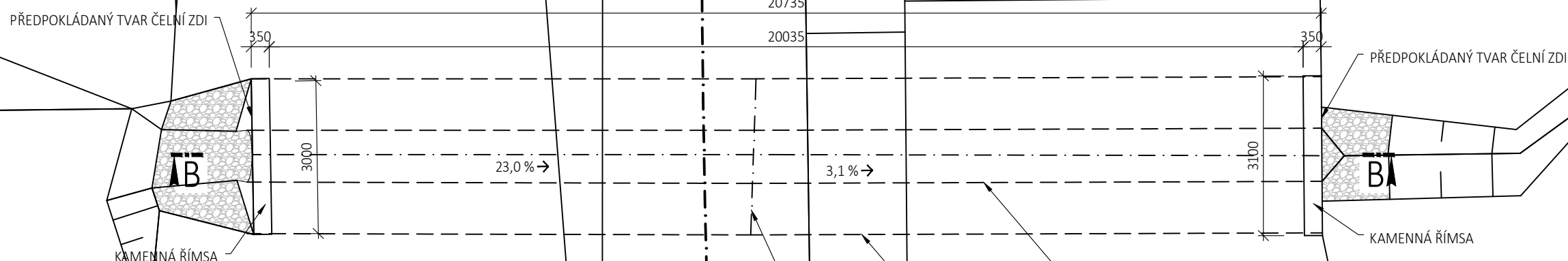
POHLED VÝ
MĚŘÍTKO 1:100



MĚŘÍTKO 1:100



MĚŘÍTKO 1:100



Stavebník/Investor:	Správa železnic, státní organizace
Adresa:	Dlážděná 1003/7, 110 00 Praha 1
Zástupce investora:	Oblastní ředitelství Brno
Adresa:	Kounicova 26, 611 43 Brno



Zhotovitel stavby:	SAGASTA s.r.o.
Adresa: Kontakt:	Novodvorská 1010/14, 142 00, Praha 4 1.101 Lhotka T: +420 261 344 100 E: info@sagasta.cz
Zhotovitel objektu:	SAGASTA s.r.o.
Adresa: Kontakt:	Novodvorská 1010/14, 142 00, Praha 4 1.101 Lhotka T: +420 261 344 100 E: info@sagasta.cz



Hlavní projektant (HIP):	Specialista:	Odpovědný projektant:	Zpracovatel:
Ing. Emil Špaček	Ing. Dávid Kuczik	Ing. Dávid Kuczik	Ing. Michal Prekop

Název stavby/akce:	Oprava trati v úseku Luka nad Jihlavou - Jihlava - III.etapa				Označení (S1.101) kód: PA639200040 Označení zhotovitele: 120090
Název části:	Mosty a propustky				Označení části: D.2.1.
Název objektu:	Žel. propustek v km 193,509				Označení objektu/komplexu: SO 01-21-01
Název přílohy:	Výkresová část				Číslo přílohy: 2.001
Název dílčí části přílohy:	Stávající stav - přehledný výkres				Paré:
Kraj:	Katastrální území:		TUDU:		
Vysočina	Kosov u Jihlavy [691372]		120126; 1201Z1; 120152		
Stupeň dokumentace:	Datum zpracování:	Formáty:	Měřítko:		
DSP	04/2021	6 x A4	1:100		
S-tisk: A-1-6-3-9-0-0-8-4-0	Stupeň dokumentace: Část:	Objekt:	Podobačky:	Příloha:	Revize:
(Prostor pro další informace)	D-1-e-1-0-2-1-0-4-	S-0-0-1-2-1-0-9-	X-X-	-2--0-0-2-0-0	